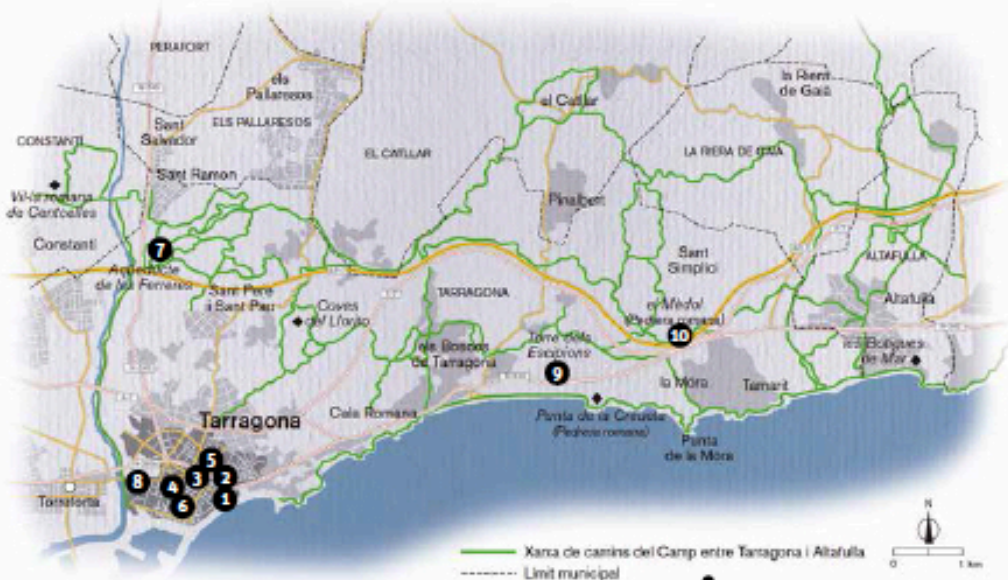


VISITA HISTÒRICA

Ruta per 10 tresors mundials de Tarragona

Aquest 2020 es compliran 20 anys de la declaració de la ciutat com a Patrimoni de la Humanitat.

TARRAGONA ÉS UN EXEMPLE de ciutat oberta al mar i amb una llarga història que té el seu moment de màxim esplendor en l'època romana, quan va ser una de les urbs més poderoses de la Mediterrània, capital de la província d'Hispania Citerior. El caràcter mediterrani de la ciutat s'observa en tots els racons, però és especialment valuós el conjunt arqueològic romà de Tàrraco declarat Patrimoni de la Humanitat l'any 2000. ◀



1) L'AMFITEATRE ROMÀ

D'entre les diverses morts de les quals l'amfiteatre va ser testimoni, la del bisbe Fructuós i els seus diaques, Auguri i Eulogi, són les més sonades. A poca distància del mar, l'edifici oval construït al segle II, era l'escenari de lluites entre gladiadors, feres i execucions públiques. Aquí, fins a 14.000 espectadors seien a les grades per gaudir dels espectacles.

2) EL PRETORI I EL CIRC ROMANS

Que s'amaga sota els vells edificis del segle XIX de la Part Alta (centre històric)? Doncs part de l'estructura del circ, on se celebraven les curses de cavalls i carros. Estava situat entre la Via Augusta i el fòrum provincial, part de la ciutat a la qual s'arribava a través del pretori. Aquesta construcció era una

CAMINS DE L'ANELLA VERDA DE TARRAGONA

Els antics camins de ferradura guarden bona part de la memòria de la ciutat més mediterrània del Principat. Per descobrir-los, la xarxa dels Camins de Tarragona, senyalitzada amb marques groques, ens permet enllaçar 75 km de paisatges, pobles i monuments del terme municipal i ens descobri racons com ara pedreres, aqüeductes romans i antigues torres de defensa.

torre amb escales i passadissos subterranis que, més tard, va esdevenir palau i presó.

3) EL FÒRUM PROVINCIAL



Les decisions polítiques de la Tarragona romana es prenen al nivell mitjà de les tres terrasses de la Part Alta de la ciutat, al fòrum provincial. El que fa segles va ser el centre polític i administratiu de Tàrraco, situat en una gran plaça porticada, avui dia conserva restes dels pòrtics als edificis de l'Antiga Audiència i el Pretori i a les places del Fòrum i del Pallol.

4) EL FÒRUM LOCAL O FÒRUM DE LA COLÒNIA

El centre de la ciutat el formaven la basílica, la cúria, els temples i els locals comercials. L'anomenat *fòrum local* es considerava el centre religiós i social de la ciutat. El fòrum va ser destruït per l'eixample del segle XIX i només en resta la basílica, estructurada com un gran edifici de tres naus separades per columnes.

5) LES MURALLES I EL PASSEIG ARQUEOLÒGIC

Quina és la construcció més antiga de la Tarragona romana? Les muralles del segle II aC. Davant les amenaces, aquesta estructura protegia la ciutat i delimitava el perímetre urbà. Entre la muralla original i la



contramuralla afegida posteriorment, es pot passejar pel passeig Arqueològic, on es troben la torre de l'Arquebisbe i la torre de Minerva, entre d'altres.

6) EL TEATRE ROMÀ

En temps d'August, les arts escèniques entretenien bona part dels ciutadans. A la vora del fòrum local i de la zona portuària, es va construir el teatre romà. Part de la graderia

es va recolzar sobre el fort pendent del terreny. Avui conserva cinc de les grades inferiors, l'espai escènic i l'hemicicle a peu de graderia.

7) LA QÜEDUCTE DE LES FERRERES

La llegenda diu que va ser Satanàs qui, en només una nit, va construir aquest aqüeducte a canvi de l'ànima de la primera persona que begués de la seva

aigua. Tot i això, el famós pont del Diable és només una part d'una llarga canalització que portava aigua a Tàrraco des del Francolí. Amb 217 metres de llargada, va ser construït al segle I amb grans carreus.

8) EL MUSEU I NECRÒPOLIS PALEOCRISTIANES

Després de morir a l'amfiteatre, l'any 259 dC, el bisbe Fructuós i els seus diaques, Auguri i Eulogi, van ser enterrats a l'actual necròpolis paleocristiana. En aquest indret, un dels santuaris més antics de la Península, encara es palpa l'univers funerari dels romans.

9) LA TORRE DELS ESCIPIONS

Sabíeu que en l'època romana era habitual enterrar els difunts a prop dels camins? A la vora de la carretera N-340, es conserva la tomba romana més popular del municipi, en forma de torre. S'hi poden veure dues figures en alt relleu que representen Atis, divinitat funerària, i dues figures més en baix relleu de les persones que hi van ser enterrades. Erròniament, es creia que eren els germans Publi i Gneu Escipió.

10) LA PEDRERA DEL MÈDOL

Fins a 50.000 metres cúbics de pedra calcària es van arribar a extreure de la pedrera del Mèdol. En un paratge de gran riquesa ecològica, es pot veure l'agulla del Mèdol, l'element més emblemàtic del conjunt arqueològic. A més, si us hi fixeu bé, en algunes de les parets de la pedrera encara queden restes del sistema d'extracció dels carreus. ◀